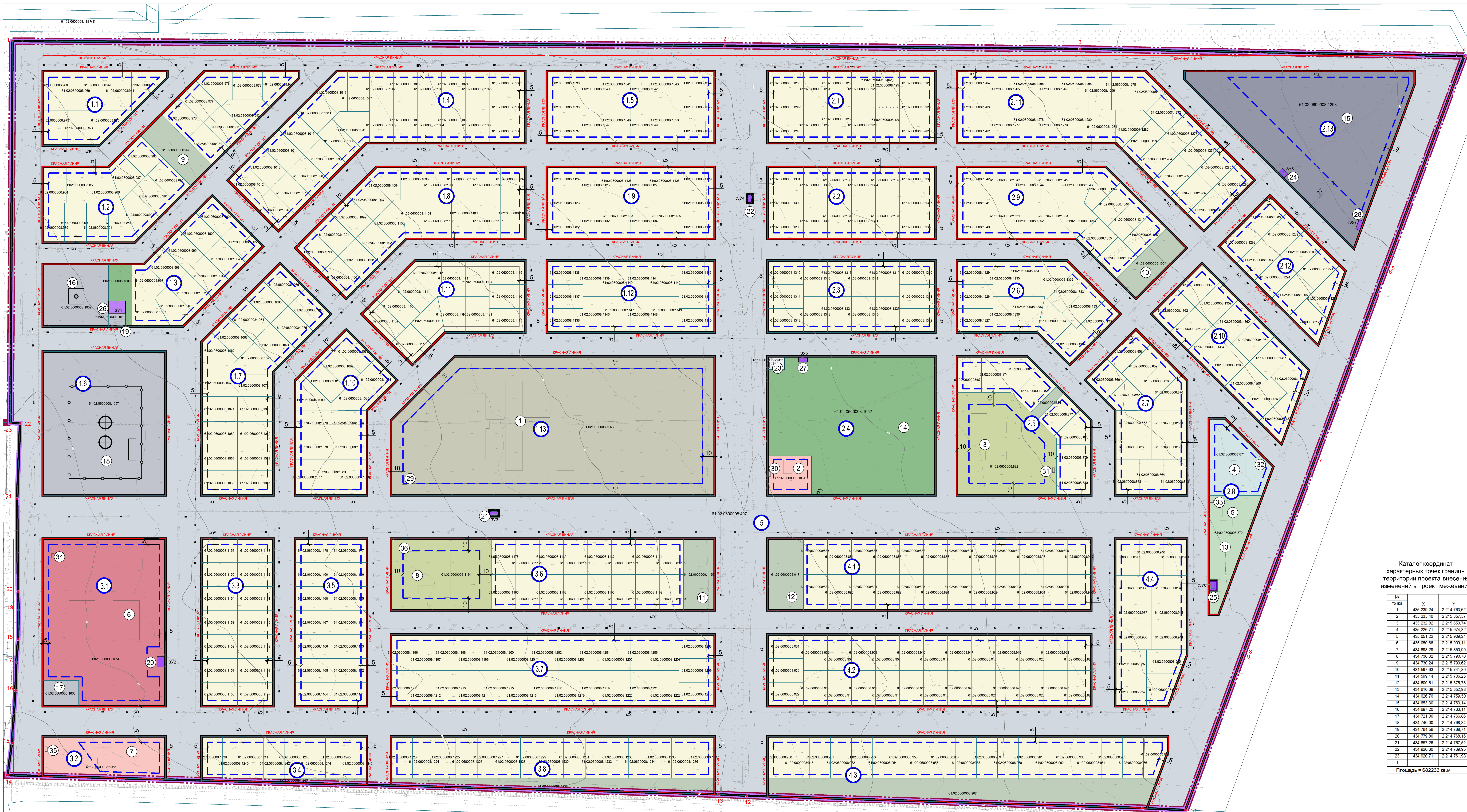


























Элементы планировочной структуры, красные линии, линии отступа от красных линий, границы образуемых и изменяемых земельных участков. М 1:1000



УСЛОВНЫЕ ОБОЗНАЧЕНИЯ

- | | |
|---|---|
|  | Граница населенного пункта в Золотой Колосе. Расположено в границах территории поселения «Золотой Колос» муниципального района «Светлогорский» Калининградской области (далее - Единого государственного реестра недвижимости) |
|  | Граница территории проекта внесения изменений в проект межевания территории и зонирования территории «Золотой Колос» муниципального района «Светлогорский» Калининградской области |
|  | Земельный участок с кадастровым номером 61-02-0600008-1054, вид разрешенного использования земельного участка - «для размещения объектов в границах изменения территории и зонирования территории «Золотой Колос» муниципального района «Светлогорский» Калининградской области» |
|  | Линия откоса, утвержденная в установленном порядке Администрацией Светлогорского сельского поселения от 13.10.2014г. №3036 |
|  | Линия отсреза от улицы и в целях сохранения места доступного размещения объектов капитального строительства |
|  | Граница земельного планировочной структуры
Территория общего пользования (улицы, проезды, пешеходные) (именный земельный участок - 61-02-0600008-497) |
|  | Граница земельного участка с кадастровым номером 61-02-0600008-1054, вид разрешенного использования земельного участка - «для размещения объектов в границах изменения территории и зонирования территории «Золотой Колос» муниципального района «Светлогорский» Калининградской области» |
|  | Граница существующих земельных участков (пашенная), вид разрешенного использования земельных участков - «Коммунальное обслуживание территории» |
|  | Граница существующих земельных участков (пашенная), вид разрешенного использования земельных участков по данным ЕГРН - «Образование и просвещение» |
|  | Граница существующих земельных участков (пашенная) (Единого государственного реестра недвижимости) |
|  | Кадастровый номер земельного участка (далее - Единого государственного реестра недвижимости) |
|  | Граница существующих земельных участков расположенных образовательных учреждений с видом разрешенного использования земельных участков по данным ЕГРН - «Образование и просвещение» |
|  | Граница существующего земельного участка учреждения здравоохранения с видом разрешенного использования земельного участка по данным ЕГРН - «Здравоохранение» |
|  | Граница существующих земельных участков объектов социального и бытового обслуживания населения |
|  | Граница территории общего пользования (пешеходные, велосипедные, проезды, в т.ч. земельные участки, для размещения объектов) |
|  | Граница образованных земельных участков - «условие норматива обеспечения земельных участков - вид разрешенного использования - Коммунальное обслуживание территории» |
|  | Граница измененного земельного участка 61-02-0600008-1008, вид разрешенного использования земельного участка - «для размещения объектов в границах изменения территории общего пользования (безопасности территории)» |
|  | Граница измененного земельного участка 61-02-0600008-1004, вид разрешенного использования земельного участка - «для размещения объектов в границах изменения территории общего пользования (безопасности территории)» |
|  | Граница измененного земельного участка 61-02-0600008-1054, вид разрешенного использования земельного участка - «для размещения объектов в границах изменения территории общего пользования (безопасности территории)» |
|  | Граница измененного земельного участка 61-02-0600008-1052, вид разрешенного использования земельного участка - «для размещения объектов в границах изменения территории общего пользования (безопасности территории)» |
|  | Граница измененного земельного участка 61-02-0600008-1056, вид разрешенного использования - Коммунальное обслуживание территории |
|  | Граница измененного земельного участка 61-02-0600008-872, вид разрешенного использования - Безопасность территории |
|  | Норматив земельной планировочной структуры |
|  | Норматив объекта по эксплуатации |

Экспликация зданий и сооружений

№ по ГП	Наименование объекта
1	2
2	Школа на 875 учащихся
3	Детское кафе на 20 посадочных мест
4	Детский сад на 140 мест
5	Фильмостудия-акустический пункт - аттешный пункт
6	Объект торговли
7	Многофункциональный комплекс
8	Гостиничный комплекс
9	Детский сад на 140 мест
10	Поощидии для ир детей дошкольного и младшего школьного возраста
10	Поощидии для ир детей дошкольного и младшего школьного возраста
11	Поощидии для ир детей дошкольного и младшего школьного возраста
12	Поощидии для ир детей дошкольного и младшего школьного возраста
13	Север
14	Территория парка и открытые спортивные сооружения общего пользования
15	Зона жилищного коммунального хозяйства
16	Объекты инженерной инфраструктуры
17	Канализационная насосная станция
18	Канализационная насосная станция
19	Водонасосная станция
20	Комплектная трансформаторная подстанция - КТП №1
21	Комплектная трансформаторная подстанция - КТП №2
22	Комплектная трансформаторная подстанция - КТП №3
23	Комплектная трансформаторная подстанция - КТП №4
24	Комплектная трансформаторная подстанция - КТП №5
25	Комплектная трансформаторная подстанция - КТП №6
26	Комплектная трансформаторная подстанция - КТП №7
27	Газорегуляторный пункт шафной - ГРПШ №1
28	Газорегуляторный пункт шафной - ГРПШ №2
29	Газорегуляторный пункт шафной - ГРПШ №3
30	Шафной регуляторный пункт - ШРП
31	Шафной регуляторный пункт - ШРП
32	Шафной регуляторный пункт - ШРП
33	Шафной регуляторный пункт - ШРП
34	Шафной регуляторный пункт - ШРП
35	Шафной регуляторный пункт - ШРП
36	Шафной регуляторный пункт - ШРП

№ точки	X	Y
1	436 239,24	2 214 763,67
2	436 235,40	2 214 357,52
3	436 232,82	2 215 653,74
4	436 228,71	2 215 974,32
5	436 051,22	2 215 909,24
6	436 050,88	2 215 909,11
7	434 993,29	2 215 980,99
8	434 730,02	2 215 790,76
9	434 730,24	2 215 790,02
10	434 597,63	2 215 741,80
11	434 599,14	2 215 708,25
12	434 609,61	2 215 375,78
13	434 610,68	2 215 352,98
14	434 628,78	2 214 759,50
15	434 653,30	2 214 783,14
16	434 653,30	2 214 783,14
17	434 721,00	2 214 768,34
18	434 740,00	2 214 788,38
19	434 764,58	2 214 768,71
20	434 779,80	2 214 768,16
21	434 857,26	2 214 767,52
22	434 920,30	2 214 769,95
23	434 920,71	2 214 781,98

Каталог координат
характерных точек границы
территории проекта внесения
изменений в проект межевания

[illegible]